



เอกสารแบบ 3

รายงานแผนและผลการดำเนินงานด้านการฟื้นฟูพื้นที่ทำเหมือง

ที่ SSA 174.1/2566

วันที่ 16 ธันวาคม 2566

เรื่อง นำส่งรายงานแผนและผลการดำเนินงานด้านการฟื้นฟูพื้นที่ที่ทำเหมือง

เรียน อธิบดีกรมอุตสาหกรรมพื้นฐานและการเหมืองแร่

สิ่งที่ส่งมาด้วย รายงานฯ จำนวน 1 เล่ม และ CD จำนวน 1 แผ่น

บริษัท สยามสโตน แอ็กกริเกรท จำกัด ในฐานะผู้ประกอบการเหมืองแร่ โครงการทำเหมืองชนิดแร่หินอุตสาหกรรมชนิดหินปูน เพื่ออุตสาหกรรมก่อสร้าง แร่หินอุตสาหกรรมชนิดหินแอนดีไซต์ เพื่ออุตสาหกรรมก่อสร้าง ของบริษัท สยามสโตน แอ็กกริเกรท จำกัด ประทานบัตรที่ 31264 / 16351 ตั้งอยู่ที่ หมู่ที่ 1 ตำบลแม่โป่ง อำเภอดอยสะเก็ด จังหวัดเชียงใหม่ เพื่อเป็นการปฏิบัติตามมาตรการป้องกันและแก้ไขผลกระทบสิ่งแวดล้อมตามที่ระบุไว้ในรายงานการประเมินผลกระทบสิ่งแวดล้อม

บริษัทฯ จึงใคร่ขอส่งรายงานแผนและผลการดำเนินงานด้านการฟื้นฟูพื้นที่ที่ทำเหมือง ดังสิ่งที่ส่งมาด้วย และพร้อมกันนี้ได้จัดส่งรายงานไปยังสำนักงานอุตสาหกรรมพื้นฐานและการเหมืองแร่ เขต 3 เชียงใหม่ เพื่อดำเนินการในส่วนที่เกี่ยวข้องเรียบร้อยแล้ว

จึงเรียนมาเพื่อโปรดพิจารณา



กรรมการผู้จัดการ

15 ธ.ค. 2566

ที่ SSA 174.2/2566

วันที่ 22 ธันวาคม 2566

เรื่อง นำส่งรายงานแผนและผลการดำเนินงานด้านการฟื้นฟูพื้นที่ที่ทำเหมือง

เรียน อุตสาหกรรมจังหวัดเชียงใหม่

สิ่งที่ส่งมาด้วย รายงานฯ จำนวน 1 เล่ม และ CD จำนวน 1 แผ่น

บริษัท สยามสโตน แอ็กกริเกรท จำกัด ในฐานะผู้ประกอบการเหมืองแร่ โครงการทำเหมืองชนิดแร่หิน
อุตสาหกรรมชนิดหินปูน เพื่ออุตสาหกรรมก่อสร้าง แร่หินอุตสาหกรรมชนิดหินแอนดีไซต์ เพื่ออุตสาหกรรม
ก่อสร้าง ของบริษัท สยามสโตน แอ็กกริเกรท จำกัด ประทานบัตรที่ 31264 / 16351 ตั้งอยู่ที่ หมู่ที่ 1 ตำบลแม่โป่ง
อำเภอดอยสะเก็ด จังหวัดเชียงใหม่ เพื่อเป็นการปฏิบัติตามมาตรการป้องกันและแก้ไขผลกระทบสิ่งแวดล้อม
ตามที่ระบุไว้ในรายงานการประเมินผลกระทบสิ่งแวดล้อม

บริษัทฯ จึงใคร่ขอส่งรายงานแผนและผลการดำเนินงานด้านการฟื้นฟูพื้นที่ที่ทำเหมือง ดังสิ่งที่ส่งมาด้วย
และพร้อมกันนี้ได้จัดส่งรายงานไปยังกรมอุตสาหกรรมพื้นฐานและการเหมืองแร่เรียบร้อยแล้ว

จึงเรียนมาเพื่อโปรดพิจารณา



กรรมการผู้จัดการ



ที่ SSA 174.3/2566

วันที่ 22 ธันวาคม 2566

เรื่อง นำส่งรายงานแผนและผลการดำเนินงานด้านการฟื้นฟูพื้นที่ที่ทำเหมือง

เรียน ผู้อำนวยการสำนักงานอุตสาหกรรมพื้นฐานและการเหมืองแร่ เขต 3 เชียงใหม่

สิ่งที่ส่งมาด้วย รายงานฯ จำนวน 3 เล่ม และ CD จำนวน 3 แผ่น

บริษัท สยามสโตน แอ็กกริเกรท จำกัด ในฐานะผู้ประกอบการเหมืองแร่ โครงการทำเหมืองชนิดแร่หินอุตสาหกรรมชนิดหินปูน เพื่ออุตสาหกรรมก่อสร้าง แร่หินอุตสาหกรรมชนิดหินแอนดีไซต์ เพื่ออุตสาหกรรมก่อสร้าง ของบริษัท สยามสโตน แอ็กกริเกรท จำกัด ประทานบัตรที่ 31264 / 16351 ตั้งอยู่ที่ หมู่ที่ 1 ตำบลแม่โป่ง อำเภอดอยสะเก็ด จังหวัดเชียงใหม่ เพื่อเป็นการปฏิบัติตามมาตรการป้องกันและแก้ไขผลกระทบสิ่งแวดล้อมตามที่ระบุไว้ในรายงานการประเมินผลกระทบสิ่งแวดล้อม

บริษัทฯ จึงใคร่ขอส่งรายงานแผนและผลการดำเนินงานด้านการฟื้นฟูพื้นที่ที่ทำเหมือง ดังสิ่งที่ส่งมาด้วย เพื่อให้ท่านดำเนินการนำส่งหน่วยงานที่เกี่ยวข้อง และพร้อมกันนี้ได้จัดส่งรายงานไปยังกรมอุตสาหกรรมพื้นฐานและการเหมืองแร่เรียบร้อยแล้ว

จึงเรียนมาเพื่อโปรดพิจารณา



SIAMSTONE AGGREGATE CO.

กรรมการผู้จัดการ

น.ก.จัดการงานทั่วไป
๒๒ ธ.ค. ๒๕๖๖



รายงานแผนและผลการดำเนินงานด้านการฟื้นฟูพื้นที่ที่ทำเหมือง
เสนอต่อกรมอุตสาหกรรมพื้นฐานและการเหมืองแร่
และสำนักงานนโยบายและแผนทรัพยากรธรรมชาติและสิ่งแวดล้อม

การรายงานครั้งที่...5.../. วันที่...28...เดือน...พฤศจิกายน...พ.ศ.....2566...

1. ประธานบัตร

ชื่อผู้ถือประธานบัตร.....บริษัท สยามสโตน แอ็กกริเกรท จำกัด.....

ชื่อผู้รับช่วงการทำเหมือง.....-.....

หมายเลขประธานบัตร.....31264 / 16351.....หมายเลขคำขอประธานบัตรเดิม.....2 / 2557.....

ที่ตั้ง ตำบล.....แม่โป่ง.....อำเภอ.....ดอยสะเก็ด.....จังหวัด.....เชียงใหม่.....

ชนิดแร่.....หินปูนและหินแอนดีไซต์เพื่ออุตสาหกรรมก่อสร้าง.....วิธีการทำเหมือง.....เหมืองหาบ.....

อายุประธานบัตร.....27.....ปี เริ่มตั้งแต่.....7 พฤษภาคม 2562.....วันสิ้นอายุ.....6 พฤษภาคม 2589.....

เนื้อที่ประธานบัตรทั้งหมด.....299 - 3 - 94.....ไร่ โดยกรรมสิทธิ์ที่ดินมีดังนี้

() มีกรรมสิทธิ์ (ระบุประเภท เช่น โฉนด นส.3ก นส.3 ฯลฯ).....ไร่

(/) ที่รัฐ (ระบุประเภท เช่น ป่าสงวน, สปก.)..... 299 - 3 - 94.....ไร่

() อื่น ๆ (ระบุ).....อยู่ในเขตนิคมสร้างตนเองพระพุทธรบาท.....ไร่

2. ข้อมูลการทำเหมืองปัจจุบัน

สภาพปัจจุบัน (/) เปิดการทำเหมือง () หยุดการทำเหมือง

พื้นที่ที่ใช้ในการทำเหมืองและประกอบกิจกรรมเกี่ยวเนื่องทั้งหมดในปัจจุบัน..... 299 - 3 - 94.....ไร่

จำนวนหน้าเหมือง/บ่อเหมืองปัจจุบัน.....1.....แห่ง

ขนาด (ระบุขนาดแต่ละแห่งตามลำดับ).....154.....ไร่

พื้นที่เก็บกองเปลือกดินและเศษหิน (กองหินใหญ่เพื่อรอเข้าปากโม).....1.....แห่ง

ขนาด (ระบุขนาดแต่ละแห่งตามลำดับ).....18.85.....ไร่

พื้นที่โรงแต่งแร่/ สำนักงาน / บ้านพัก ฯ ล ฯ อยู่ในเขตประธานบัตร.....9.....ไร่

จำนวนขุมเหมืองที่ไม่ใช้ในการทำเหมืองแล้ว.....-.....แห่ง ขนาด.....-.....ไร่ ลึก.....-.....เมตร

พื้นที่ที่ผ่านการทำเหมืองแล้ว.....102.....ไร่ พื้นที่เว้นการทำเหมืองที่ฟื้นฟูแล้ว.....11.33.....ไร่

รวมพื้นที่ที่ทำการฟื้นฟูแล้ว.....64.78.....ไร่

3. รูปแบบการใช้ประโยชน์ที่ดินภายหลังสิ้นสุดการทำเหมือง (รูปที่ 1)

(/) พัฒนาเป็นแหล่งน้ำสาธารณะ () พัฒนาเป็นทุ่งหญ้าสาธารณะ / ทุ่งหญ้าเลี้ยงสัตว์

() พัฒนาเป็นพื้นที่เกษตรกรรม (/) ปลูกร้างสวนป่า

() อื่น ๆ (ระบุ).....

4. ผลการดำเนินงานในปีที่ผ่านมา (รูปที่ 2)

(✓) การปรับสภาพและฟื้นฟูพื้นที่บริเวณหน้าเหมือง

จำนวน.....1.....แห่ง เนื้อที่.....0.375.....ไร่

วิธีดำเนินการ.....ทำการปรับสภาพพื้นที่ และปลูกต้นไม้บริเวณชั้นบันไดที่ผ่านการทำเหมืองแล้ว ทางทิศตะวันตก และปลูกต้นไม้ซ่อมแซมบริเวณที่ปลูกไว้ในช่วงที่ผ่านมา.....

(✓) การปรับสภาพและฟื้นฟูกองเก็บเปลือกดินและเศษหิน

จำนวน.....1.....แห่ง เนื้อที่.....13.85.....ไร่

วิธีดำเนินการทำการปรับสภาพพื้นที่และขนเปลือกดินและเศษหินมาไว้ที่บริเวณกองเก็บเปลือกดินและเศษหินที่อยู่ทางทิศใต้.....

() การปรับสภาพและฟื้นฟูชุมชนเหมืองที่ไม่ใช้ในการทำเหมืองแล้ว

จำนวน.....แห่ง ขนาด.....ไร่

วิธีดำเนินการ

(✓) การปรับสภาพและฟื้นฟูระบบป้องกันการชะล้างตะกอนดินจากบริเวณหน้าเหมืองที่เก็บกองเปลือกดิน/เศษหิน และบริเวณอื่น ๆ อาทิเช่น คันทำนบดินและคูระบายน้ำและบ่อดักตะกอน เป็นต้น

จำนวน.....1.....แห่ง ขนาด0.55.....ไร่

วิธีดำเนินการ.....ทำการขุดลอกตะกอนดินจากบ่อดักตะกอน และคูระบายเพื่อรักษาระดับความลึกของบ่อไว้ และทำความสะอาดตักหญ้ารอบๆ ขอบบ่อดักตะกอนและคูระบายน้ำอย่างสม่ำเสมอ.....

() การปลูกต้นไม้ระหว่างพื้นที่ว่างทั่วไปในเขตพื้นที่ประทานบัตร รวมเนื้อที่ประมาณ.....ไร่

วิธีดำเนินการ.....

() การปรับสภาพและฟื้นฟูพื้นที่บริเวณโรงแต่งแร่/โรงโม่หิน (นอกเขตประทานบัตร) เนื้อที่.....ไร่

วิธีดำเนินการ

() การปรับสภาพและฟื้นฟูพื้นที่บริเวณสำนักงาน/บ้านพัก เนื้อที่.....ไร่

วิธีดำเนินการ

งบประมาณดำเนินงานทั้งหมดโดยประมาณ..... 2,270,361.27.....บาท

5. แผนการดำเนินงานในปีข้างหน้า

5.1 แผนการดำเนินงานที่จะจัดทำในปีข้างหน้า (รูปที่ 2)

☒ การปรับสภาพและฟื้นฟูพื้นที่บริเวณหน้าเหมือง

จำนวน.....1.....แห่ง เนื้อที่.....4.625.....ไร่

วิธีดำเนินการ (ให้อธิบายลักษณะของหน้าเหมือง ความปลอดภัย)..ทำการปรับสภาพพื้นที่ และปลูกต้นไม้บริเวณชั้นบันไดที่ผ่านการทำเหมืองแล้วทางทิศตะวันตก และปลูกต้นไม้ซ่อมแซมบริเวณที่ปลูกไว้ในช่วงที่ผ่านมา..

☒ การปรับสภาพและฟื้นฟูกองเก็บเปลือกดินและเศษหิน

จำนวน.....1.....แห่ง เนื้อที่.....3.....ไร่

วิธีดำเนินการทำการปรับสภาพพื้นที่และขนเปลือกดินและเศษหินมาไว้ที่บริเวณกองเก็บเปลือกดินและเศษหินที่อยู่ทางทิศใต้.....

☐ การปรับสภาพและฟื้นฟูชุมชนเหมืองที่ไม่ใช้ในการทำเหมืองแล้ว

จำนวน.....แห่ง ขนาด (กxยxล) เมตร

วิธีดำเนินการ.....

☒ การปรับสภาพและฟื้นฟูระบบป้องกันการชะล้างตะกอนดินจากบริเวณหน้าเหมืองที่เก็บกองเปลือกดิน/เศษหิน และบริเวณอื่น ๆ อาทิเช่น คันทำนบดินและคูระบายน้ำและบ่อดักตะกอน เป็นต้น

จำนวน.....1.....แห่ง ขนาด0.55.....ไร่

วิธีดำเนินการทำการขุดลอกตะกอนดินจากบ่อดักตะกอน และคูระบายเพื่อรักษาระดับความลึกของบ่อไว้ และทำความสะอาดตลิ่งรอบๆ ขอบบ่อดักตะกอนและคูระบายน้ำอย่างสม่ำเสมอ.....

☐ การปลูกต้นไม้ระหว่างพื้นที่ว่างทั่วไปในเขตพื้นที่ประทานบัตร รวมเนื้อที่.....ไร่

วิธีดำเนินการ

☒ การปรับสภาพและฟื้นฟูพื้นที่บริเวณโรงแต่งแร่/โรงโม่หิน เนื้อที่.....0.5.....ไร่

วิธีดำเนินการ.....ทำการปรับสภาพพื้นที่และฟื้นฟูพื้นที่โดยการปลูกต้นไม้บริเวณพื้นที่ว่างรอบโรงโม่หิน.....

☐ การปรับสภาพและฟื้นฟูพื้นที่บริเวณสำนักงาน/บ้านพัก เนื้อที่.....ไร่

วิธีดำเนินการ

5.2 การจัดเตรียมงบประมาณ

งบประมาณสำหรับดำเนินงานตามแผนงาน..... 3,030,000.....บาท

งบประมาณสำหรับการบำรุงรักษาพื้นที่ที่ฟื้นฟูแล้ว.....80,000.....บาท

6. ปัญหาและอุปสรรค

ปัญหาและอุปสรรคที่ต้องการความช่วยเหลือ/สนับสนุนจากกรมอุตสาหกรรมพื้นฐานและการเหมืองแร่และ
ส่วนราชการอื่น ๆ.....


วิธีการดำเนินงาน

.....

.....

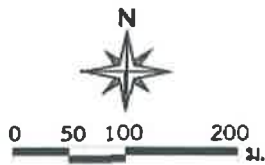
.....

รับ



ตำแหน่ง.....กรรมการผู้จัดการ บจก.สยามสโตน แอ็กกริเกรท.....

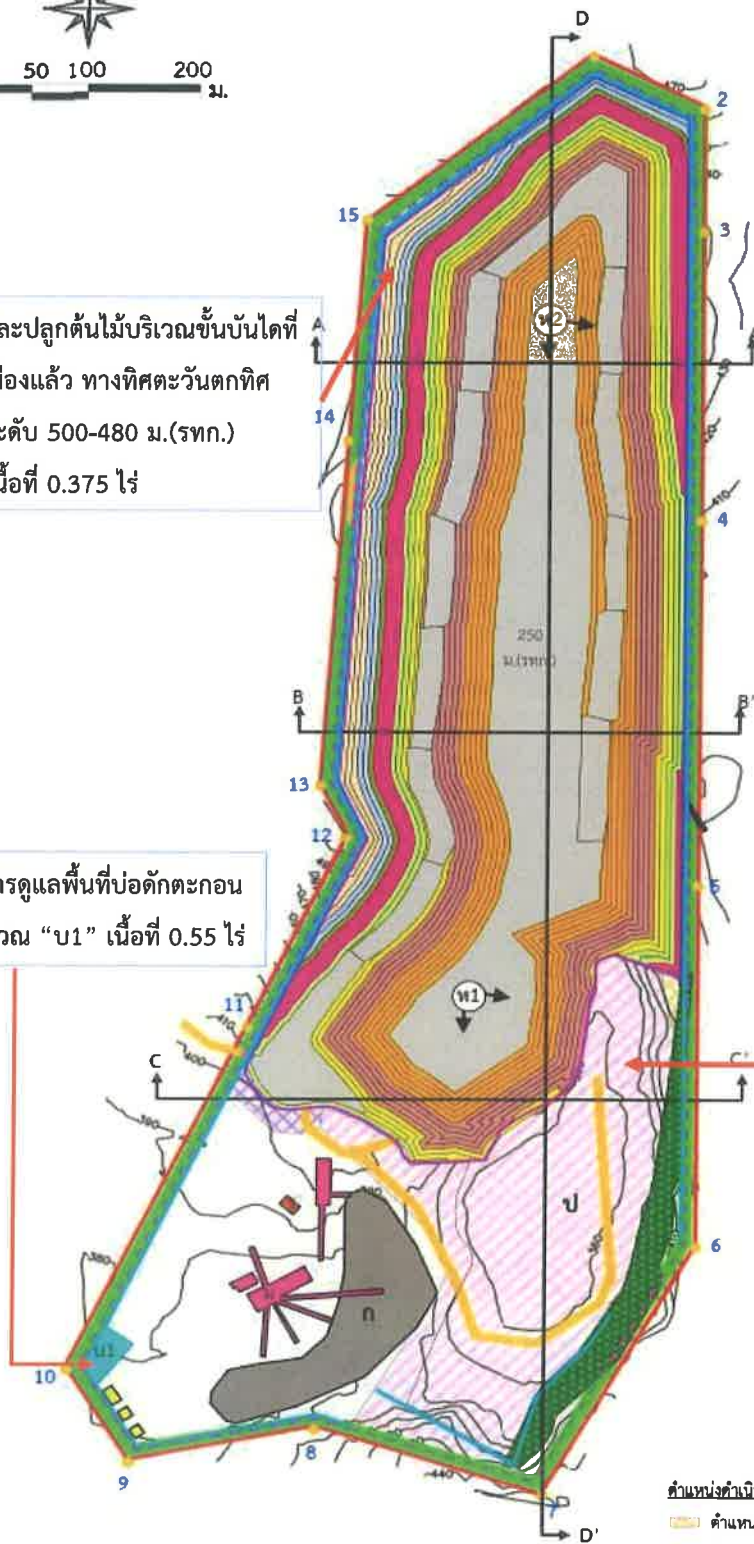
ตำแหน่งแสดงผลการดำเนินงานด้านการฟื้นฟูพื้นที่จากการทำเหมือง ช่วงที่ 2 ปีที่ 4 พ.ศ. 2566



ปรับสภาพพื้นที่และปลูกต้นไม้บริเวณชั้นบันไดที่
ผ่านการทำเหมืองแล้ว ทางทิศตะวันตกทิศ
ตะวันตก ระดับ 500-480 ม.(รทก.)
เนื้อที่ 0.375 ไร่

ปรับสภาพและทำการดูแลพื้นที่บ่อดักตะกอน
และคุรระบายน้ำ บริเวณ "บ1" เนื้อที่ 0.55 ไร่

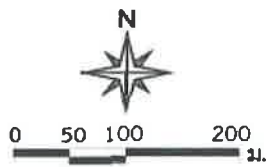
ปรับสภาพพื้นที่ทำเป็นกองเก็บเปลือกดิน บริเวณ "ป"
เนื้อที่ 13.85 ไร่



ตำแหน่งค่าเงินการฟื้นฟู

- | | |
|--------------------------------------|--------------------------------------|
| ตำแหน่งฟื้นฟูช่วงที่ 1 (ปีที่ 1-3) | ตำแหน่งฟื้นฟูช่วงที่ 5 (ปีที่ 13-15) |
| ตำแหน่งฟื้นฟูช่วงที่ 2 (ปีที่ 4-6) | ตำแหน่งฟื้นฟูช่วงที่ 6 (ปีที่ 16-18) |
| ตำแหน่งฟื้นฟูช่วงที่ 3 (ปีที่ 7-9) | ตำแหน่งฟื้นฟูช่วงที่ 7 (ปีที่ 19-21) |
| ตำแหน่งฟื้นฟูช่วงที่ 4 (ปีที่ 10-12) | ตำแหน่งฟื้นฟูช่วงที่ 8 (ปีที่ 25) |

ผลการดำเนินงานด้านการฟื้นฟูพื้นที่จากการทำเหมือง ช่วงที่ 2 ปีที่ 4 พ.ศ. 2566



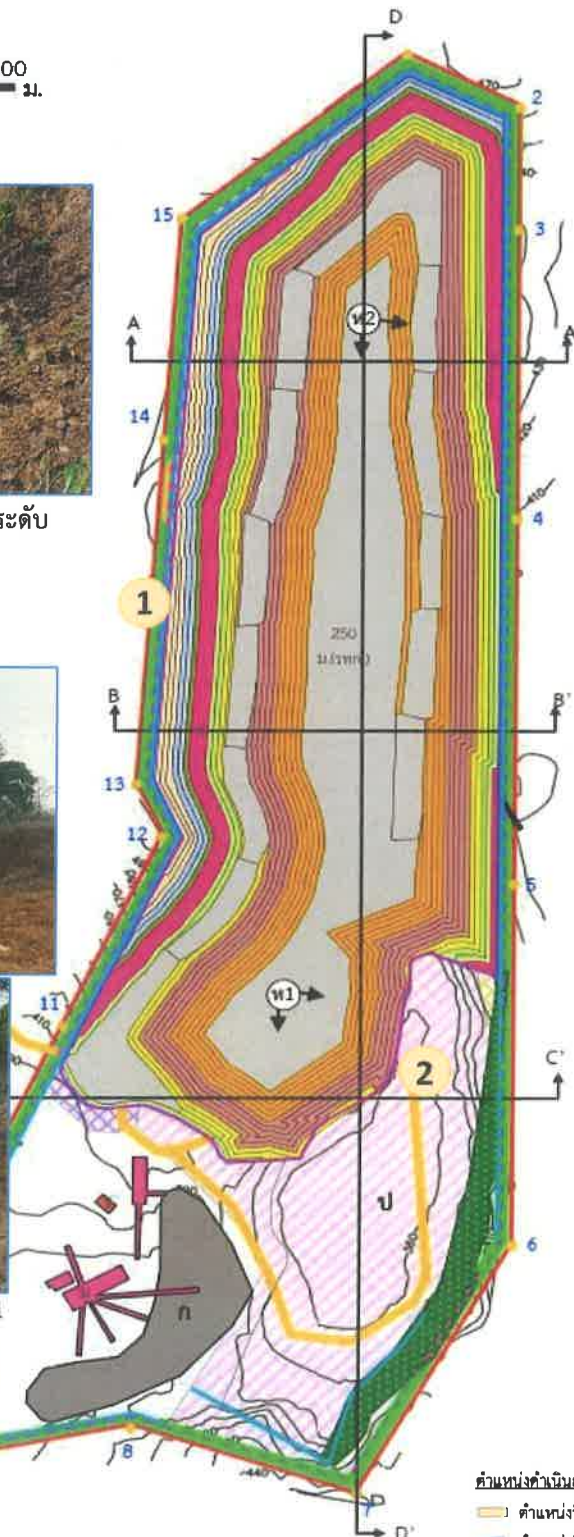
1
แนวต้นไม้ทางทิศตะวันตกที่ระดับ
500-480 ม.(รทก.)



1
แนวต้นไม้ทางทิศตะวันตกที่ระดับ
500-480 ม.(รทก.)



2
กองเก็บเปลือกดิน บริเวณ "ป"



ตำแหน่งดำเนินการฟื้นฟู

- ตำแหน่งฟื้นฟูช่วงที่ 1 (ปีที่ 1-3)
- ตำแหน่งฟื้นฟูช่วงที่ 2 (ปีที่ 4-6)
- ตำแหน่งฟื้นฟูช่วงที่ 3 (ปีที่ 7-9)
- ตำแหน่งฟื้นฟูช่วงที่ 4 (ปีที่ 10-12)
- ตำแหน่งฟื้นฟูช่วงที่ 5 (ปีที่ 13-15)
- ตำแหน่งฟื้นฟูช่วงที่ 6 (ปีที่ 16-18)
- ตำแหน่งฟื้นฟูช่วงที่ 7 (ปีที่ 19-21)
- ตำแหน่งฟื้นฟูช่วงที่ 8 (ปีที่ 22-25)

งบประมาณค่าใช้จ่ายการฟื้นฟูพื้นที่จากการทำเหมือง ช่วงที่ 2 ปีที่ 4 พ.ศ. 2566

(1) งบประมาณค่าใช้จ่ายตามแผนงานด้านการฟื้นฟูพื้นที่จากการทำเหมือง ช่วงที่ 2 ปีที่ 4 พ.ศ. 2566

ลำดับ	รายละเอียด	จำนวนเงิน (บาท)
1	ค่าใช้จ่ายปรับสภาพพื้นที่ทำเป็นกองเก็บเปลือกดิน บริเวณ “ป”	2,225,792.07
2	ค่าใช้จ่ายจัดกิจกรรมปลูกต้นไม้ ประจำปี 2566	4,569.20
รวมเป็นเงินทั้งหมด		2,230,361.27

(2) งบประมาณค่าใช้จ่ายสำหรับการบำรุงรักษาพื้นที่ที่ฟื้นฟูแล้ว ประจำปี 2566

ลำดับ	รายละเอียด	จำนวนเงิน (บาท)
1	ค่าใช้จ่ายงานขุดลอกตะกอนดินบ่อดักตะกอนและคุระบายน้ำ บริเวณ “บ1” เดือนเมษายน พ.ศ. 2566	40,000.00
รวมเป็นเงินทั้งหมด		40,000.00

งบประมาณค่าใช้จ่ายการฟื้นฟูพื้นที่จากการทำเหมือง ช่วงที่ 2 ปีที่ 4 พ.ศ. 2566

รวมเป็นเงินทั้งหมด 2,270,361.27 บาท




รูปภาพกิจกรรมปลูกต้นไม้ ประจำปี 2566

สถานที่ บริษัท สยามสโตน แอ็กกริเกรท จำกัด วันที่ 21 กันยายน พ.ศ. 2566



ปรับปรุงภาพและทำการดูแลพื้นที่บ่อตกตะกอน และระบายน้ำ บริเวณ “บ1” เนื้อที่ 0.55 ไร่

ปรับสภาพพื้นที่ทำเป็นกองเก็บเปลือกดิน บริเวณ “ป”
 เนื้อที่ 3 ไร่

-  ตำแหน่งที่ 5 (ปีที่ 13-15)
-  ตำแหน่งที่ 6 (ปีที่ 16-18)
-  ตำแหน่งที่ 7 (ปีที่ 19-21)
- ตำแหน่งที่ 8 (ปีที่ 25)